


<b>Ходатайство об установлении публичного сервитута</b>	
1	<b>Управление имущественных отношений Алтайского края</b> (наименование органа, принимающего решение об установлении публичного сервитута)
2	Сведения о лице, представившем ходатайство об установлении публичного сервитута (далее – заявитель):
2.1	Полное наименование Публичное акционерное общество «Россети Сибирь»
2.2	Сокращенное наименование ПАО «Россети Сибирь»
2.3	Организационно-правовая форма Публичное акционерное общество
2.4	Почтовый адрес (индекс, субъект Российской Федерации, населенный пункт, улица, дом) 660021, г.Красноярск, ул.Бограда, д.144А
2.5	Фактический адрес (индекс, субъект Российской Федерации, населенный пункт, улица, дом) 660021, г.Красноярск, ул.Бограда, д.144А
2.6	Адрес электронной почты Sorokina_SO@ba.rosseti-sib.ru
2.7	ОГРН 1052460054327
2.8	ИНН 2460069527
3	Сведения о представителе заявителя:
3.1	Фамилия Фридман
	Имя Александра
	Отчество (при наличии) Леонидовна
3.2	Адрес электронной почты <b>niigiprozem@mail.ru</b>
3.3	Телефон 913-218-57-06, 3852-63-25-78
3.4	Наименование и реквизиты документа, подтверждающего полномочия представителя заявителя Доверенность №00/187/22/4 от 18.01.2022 г.
4	Прошу установить публичный сервитут в отношении земель и (или) земельного(ых) участка(ов) в целях (указываются цели, предусмотренные статьей 39.37 Земельного кодекса Российской Федерации или статьей 3.6 Федерального закона от 25 октября 2001 г. № 137-ФЗ «О введении в действие Земельного кодекса Российской Федерации»): в целях размещения объекта электросетевого хозяйства существующей воздушной линии электропередачи ВЛ 110 кВ ПК-69 "Поспелихинская-Клепечихинская" ПАО "Россети Сибирь" (Филиал ПАО "Россети Сибирь"- "Алтайэнерго") в составе Поспелихинского электросетевого комплекса №3-9, расположенной в Поспелихинском районе Алтайского края
5	Испрашиваемый срок публичного сервитута <b>49( сорок девять) лет</b>
6	Срок, в течение которого в соответствии с расчетом заявителя использование земельного участка (его части) и (или) расположенного на нем объекта недвижимости в соответствии с их разрешенным использованием будет в соответствии с подпунктом 4 пункта 1 статьи 39.41 Земельного кодекса Российской Федерации невозможно или существенно затруднено (при возникновении таких обстоятельств) <b>нет</b>
7	Обоснование необходимости установления публичного сервитута <u>Эксплуатация существующего объекта электросетевого хозяйства (Приложение 1 к ходатайству)</u>
8	Сведения о правообладателе инженерного сооружения, которое переносится в связи с изъятием земельного участка для государственных или муниципальных нужд в случае, если заявитель не является собственником указанного инженерного сооружения (в данном случае указываются сведения в объеме, предусмотренном пунктом 2 настоящей Формы) (заполняется в случае, если ходатайство об установлении публичного сервитута подается с целью установления сервитута в целях реконструкции инженерного сооружения, которое переносится в связи с изъятием такого земельного участка для государственных или муниципальных нужд) -

9	Кадастровые номера земельных участков (при их наличии), в отношении которых испрашивается публичный сервитут и границы которых внесены в Единый государственный реестр недвижимости	ЕЗ 22:35:000000:15 (обособленный ЗУ 22:35:100401:1), 22:35:100401:164, 22:35:100401:165, 22:35:100401:168, 22:35:090402:531, 22:35:090402:533, 22:35:090402:535, 22:35:090402:587, 22:35:090402:588, 22:35:090402:590, 22:35:090402:591, ЕЗ 22:35:090402:1 (обособленный ЗУ 22:35:090402:9), 22:35:020101:3, 22:35:000000:282, 22:35:000000:284, 22:35:000000:306, 22:35:000000:329, 22:35:000000:35, 22:35:090402:806, 22:35:000000:709	
10	Вид права, на котором инженерное сооружение принадлежит заявителю (если подано ходатайство об установлении публичного сервитута в целях реконструкции или эксплуатации инженерного сооружения)	<b>собственность</b>	
11	Сведения о способах представления результатов рассмотрения ходатайства:		
	в виде электронного документа, который направляется уполномоченным органом заявителю посредством электронной почты	<u>      <b>да</b>      </u> (да/нет)	
	в виде бумажного документа, который заявитель получает непосредственно при личном обращении или посредством почтового отправления	<u>      <b>нет</b>      </u> (да/нет)	
12	Документы, прилагаемые к ходатайству:	Копия свидетельства о государственной регистрации права 22АБ №383884 от 07.11.2008 г. и выписка из Технического паспорта на 17 листах	
		Доверенность №00/187/22/4 от 18.01.2022 г. на 2 листах	
		Схема расположения границ публичного сервитута воздушной линии электропередачи на 14 листах	
		Описание местоположения границ публичного сервитута на 17 листах	
		Доверенность №00/187 от 16.12.2020 г. на 6 листах	
		Доверенность №00/187/22/534 от 30.12.2020 г. на 4 листах	
		Уведомление о смене наименования на 4 листах	
13	Подтверждаю согласие на обработку персональных данных (сбор, систематизацию, накопление, хранение, уточнение (обновление, изменение), использование, распространение (в том числе передачу), обезличивание, блокирование, уничтожение персональных данных, а также иных действий, необходимых для обработки персональных данных в соответствии с законодательством Российской Федерации), в том числе в автоматизированном режиме		
14	Подтверждаю, что сведения, указанные в настоящем ходатайстве, на дату представления ходатайства достоверны; документы (копии документов) и содержащиеся в них сведения соответствуют требованиям, установленным статьей 39.41 Земельного кодекса Российской Федерации		
15	Подпись:	Дата:	
	 _____ (подпись)	Фридман А.Л. _____ (инициалы, фамилия)	« 04» марта 2022 г.

### Обоснование установления публичного сервитута

В соответствии с ч.3 ст. 3.6 Федерального закона от 25.10.2001 года №137-ФЗ «О введении в действие земельного кодекса Российской Федерации» юридические лица, право собственности, право хозяйственного ведения или право оперативного управления которых на сооружения, которые в соответствии с Земельным кодексом Российской Федерации могут размещаться на земельном участке и (или) землях на основании публичного сервитута, возникло в порядке, установленном законодательством Российской Федерации, до 1 сентября 2018 года и у которых отсутствуют права на земельный участок, на котором находятся такие сооружения, вправе оформить публичный сервитут в порядке, установленном главой V.7 Земельного кодекса Российской Федерации, в целях размещения таких сооружений.

Публичный сервитут в отношении земельных участков с кадастровыми номерами ЕЗ 22:35:000000:15 (обособленный ЗУ 22:35:100401:1), 22:35:100401:164, 22:35:100401:165, 22:35:100401:168, 22:35:090402:531, 22:35:090402:533, 22:35:090402:535, 22:35:090402:587, 22:35:090402:588, 22:35:090402:590, 22:35:090402:591, ЕЗ 22:35:090402:1 (обособленный ЗУ 22:35:090402:9), 22:35:020101:3, 22:35:000000:282, 22:35:000000:284, 22:35:000000:306, 22:35:000000:329, 22:35:000000:35, 22:35:090402:806, 22:35:000000:709 устанавливается на основании ч.1 ст. 39.37 Земельного кодекса РФ в целях эксплуатации существующей воздушной линии ВЛ 110 кВ ПК-69 "ПоспелихинскаяКлепечихинская" ПАО "Россети Сибирь" (Филиал ПАО "Россети Сибирь" - "Алтайэнерго") в составе Поспелихинского электросетевого комплекса №3-9, расположенной в Поспелихинском районе Алтайского края. Для установления публичного сервитута испрашивается площадь 769 кв.м. Данная линия электропередач введена в эксплуатацию до 2018 года, право собственности ПАО «Россети Сибирь» (Филиал ПАО «Россети Сибирь» - «Алтайэнерго») зарегистрировано в Едином государственном реестре недвижимости (запись № 22-22-16/025/2008-347 от 07.11.2008г.). Копии подтверждающих документов прилагаются. Срок действия сервитута - 49 лет.

Границы публичного сервитута сформированы по минимальным размерам земельных участков для размещения воздушных линий электропередач, так как в соответствии со ст.39.41 Земельного кодекса РФ границы публичного сервитута устанавливаются в пределах, не превышающих размеров соответствующих охранных зон, при этом публичный сервитут должен устанавливаться и осуществляться на условиях, наименее обременительных для использования земельного участка в соответствии с его целевым назначением и разрешенным использованием (ч.8 ст. 23 Земельного кодекса РФ).

Ввиду отсутствия утвержденной XML-схемы графического описания местоположения границ публичного сервитута, согласно письму Минэкономразвития РФ от 29.01.2019 №ОГ-Д23-622 использованы XML-схемы, применяемые для формирования документов, содержащих сведения о зонах с особыми условиями использования территорий.

Плата за публичный сервитут на основании ч.4 ст. 3.6 Федерального закона от 25.10.2001 года №137-ФЗ «О введении в действие земельного кодекса Российской Федерации» не устанавливается.



Фридман А.Л.

**Схема расположения границ публичного сервитута воздушной линии электропередачи ВЛ 110 кВ ПК-69 "Поспелихинская-Клепечихинская" ПАО "Россети Сибирь" (Филиал ПАО "Россети Сибирь"- "Алтайэнерго") в составе Поспелихинского электросетевого комплекса №3-9, расположенной в Поспелихинском районе Алтайского края (текстовая часть)**

<b>Условный номер части границы публичного сервитута</b>		
<b>Площадь публичного сервитута 769 кв. м.</b>		
<b>Обозначение характерных точек границы публичного сервитута</b>	<b>Координаты, м</b>	
	<b>X</b>	<b>Y</b>
1	2	3
<b>22:35:010301</b>		
<b>(1)</b>		
1	451329,79	2256710,12
2	451335,40	2256712,50
3	451332,98	2256718,13
4	451327,39	2256715,70
1	451329,79	2256710,12
<b>22:35:020101:3(2)</b>		
<b>(2)</b>		
5	451406,46	2256534,99
6	451408,53	2256536,09
7	451407,44	2256538,16
8	451405,36	2256537,06
5	451406,46	2256534,99
<b>(3)</b>		
9	451459,79	2256455,88
10	451461,71	2256457,24
11	451460,36	2256459,15
12	451458,44	2256457,80
9	451459,79	2256455,88
<b>(4)</b>		
13	451551,79	2256320,08
14	451553,71	2256321,44
15	451552,36	2256323,35
16	451550,44	2256322,00
13	451551,79	2256320,08
<b>(5)</b>		
17	451669,27	2256147,26
18	451671,19	2256148,62
19	451669,84	2256150,53
20	451667,92	2256149,18
17	451669,27	2256147,26
<b>(6)</b>		
21	451742,45	2256039,32
22	451747,28	2256043,04
23	451743,56	2256047,87
24	451738,72	2256044,15
21	451742,45	2256039,32
<b>(7)</b>		
25	451906,50	2255919,32
26	451908,40	2255917,93
27	451909,78	2255919,81
28	451907,89	2255921,21
25	451906,50	2255919,32
<b>(8)</b>		
29	452066,42	2255801,15
30	452068,32	2255799,76
31	452069,70	2255801,64
32	452067,81	2255803,04
29	452066,42	2255801,15

<b>(9)</b>		
33	452231,33	2255678,64
34	452233,23	2255677,25
35	452234,61	2255679,13
36	452232,72	2255680,53
33	452231,33	2255678,64
<b>(10)</b>		
37	452382,86	2255565,75
38	452384,76	2255564,36
39	452386,14	2255566,24
40	452384,25	2255567,64
37	452382,86	2255565,75
<b>(11)</b>		
41	452543,11	2255446,84
42	452545,01	2255445,45
43	452546,39	2255447,33
44	452544,50	2255448,73
41	452543,11	2255446,84
<b>(12)</b>		
45	452709,90	2255322,46
46	452711,80	2255321,07
47	452713,18	2255322,95
48	452711,29	2255324,35
45	452709,90	2255322,46
<b>(13)</b>		
49	452851,16	2255218,27
50	452853,06	2255216,88
51	452854,44	2255218,76
52	452852,55	2255220,16
49	452851,16	2255218,27
<b>(14)</b>		
53	452906,55	2255177,01
54	452908,45	2255175,62
55	452909,83	2255177,50
56	452907,94	2255178,90
53	452906,55	2255177,01
<b>(15)</b>		
57	453076,45	2255051,15
58	453078,35	2255049,76
59	453079,73	2255051,64
60	453077,84	2255053,04
57	453076,45	2255051,15
<b>(16)</b>		
61	453227,69	2254938,10
62	453229,59	2254936,71
63	453230,97	2254938,59
64	453229,08	2254939,99
61	453227,69	2254938,10
<b>(17)</b>		
65	453392,00	2254816,03
66	453393,90	2254814,64
67	453395,28	2254816,52
68	453393,39	2254817,92
65	453392,00	2254816,03
<b>(18)</b>		
69	453553,19	2254696,98
70	453555,09	2254695,59
71	453556,47	2254697,47
72	453554,58	2254698,87

69	453553,19	2254696,98
<b>(19)</b>		
73	453718,43	2254575,12
74	453720,33	2254573,73
75	453721,71	2254575,61
76	453719,82	2254577,01
73	453718,43	2254575,12
<b>(20)</b>		
77	453882,44	2254453,45
78	453884,34	2254452,06
79	453885,72	2254453,94
80	453883,83	2254455,34
77	453882,44	2254453,45
<b>(21)</b>		
81	454034,63	2254339,69
82	454036,53	2254338,30
83	454037,91	2254340,18
84	454036,02	2254341,58
81	454034,63	2254339,69
<b>(22)</b>		
85	454195,51	2254221,43
86	454197,41	2254220,04
87	454198,79	2254221,92
88	454196,90	2254223,32
85	454195,51	2254221,43
<b>(23)</b>		
89	454342,11	2254111,83
90	454344,01	2254110,44
91	454345,39	2254112,32
92	454343,50	2254113,72
89	454342,11	2254111,83
<b>(24)</b>		
93	454510,17	2253986,79
94	454512,07	2253985,40
95	454513,45	2253987,28
96	454511,56	2253988,68
93	454510,17	2253986,79
<b>22:35:020101:3(1)</b>		
<b>(25)</b>		
97	454682,90	2253859,33
98	454684,80	2253857,94
99	454686,18	2253859,82
100	454684,29	2253861,22
97	454682,90	2253859,33
<b>(26)</b>		
101	454840,39	2253742,41
102	454842,29	2253741,02
103	454843,67	2253742,90
104	454841,78	2253744,30
101	454840,39	2253742,41
<b>22:35:090402:9</b>		
<b>(27)</b>		
105	455003,49	2253620,97
106	455005,39	2253619,58
107	455006,77	2253621,46
108	455004,88	2253622,86
105	455003,49	2253620,97
<b>22:35:090402:806</b>		
<b>(28)</b>		

109	455153,41	2253520,01
110	455155,31	2253518,62
111	455156,69	2253520,50
112	455154,80	2253521,90
109	455153,41	2253520,01
<b>22:35:090402:9</b>		
<b>(29)</b>		
113	455303,03	2253419,62
114	455304,93	2253418,23
115	455306,31	2253420,11
116	455304,42	2253421,51
113	455303,03	2253419,62
<b>(30)</b>		
117	455452,33	2253319,23
118	455454,23	2253317,84
119	455455,61	2253319,72
120	455453,72	2253321,12
117	455452,33	2253319,23
<b>(31)</b>		
121	455605,07	2253216,03
122	455606,97	2253214,64
123	455608,35	2253216,52
124	455606,46	2253217,92
121	455605,07	2253216,03
<b>(32)</b>		
125	455754,39	2253114,70
126	455756,29	2253113,31
127	455757,67	2253115,19
128	455755,78	2253116,59
125	455754,39	2253114,70
<b>22:35:000000:35</b>		
<b>(33)</b>		
129	455907,12	2253012,65
130	455909,02	2253011,26
131	455910,40	2253013,14
132	455908,51	2253014,54
129	455907,12	2253012,65
<b>(34)</b>		
133	456060,18	2252908,90
134	456062,08	2252907,51
135	456063,46	2252909,39
136	456061,57	2252910,79
133	456060,18	2252908,90
<b>(35)</b>		
137	456208,25	2252809,10
138	456210,15	2252807,71
139	456211,53	2252809,59
140	456209,64	2252810,99
137	456208,25	2252809,10
<b>(36)</b>		
141	456286,61	2252760,49
142	456288,51	2252759,10
143	456289,89	2252760,98
144	456288,00	2252762,38
141	456286,61	2252760,49
<b>(37)</b>		
145	456311,56	2252732,25
146	456313,34	2252733,79
147	456311,80	2252735,56

148	456310,03	2252734,02
145	456311,56	2252732,25
<b>(38)</b>		
149	456320,92	2252723,76
150	456322,70	2252725,30
151	456321,16	2252727,07
152	456319,39	2252725,53
149	456320,92	2252723,76
<b>(39)</b>		
153	456358,33	2252690,19
154	456360,11	2252691,73
155	456358,57	2252693,50
156	456356,80	2252691,96
153	456358,33	2252690,19
<b>(40)</b>		
157	456368,32	2252680,00
158	456370,10	2252681,54
159	456368,56	2252683,31
160	456366,79	2252681,77
157	456368,32	2252680,00
<b>(41)</b>		
161	456514,87	2252546,28
162	456516,65	2252547,82
163	456515,11	2252549,59
164	456513,34	2252548,05
161	456514,87	2252546,28
<b>22:35:090402:535</b>		
<b>(42)</b>		
165	456657,36	2252416,92
166	456659,14	2252418,46
167	456657,60	2252420,23
168	456655,83	2252418,69
165	456657,36	2252416,92
<b>22:35:090402:531</b>		
<b>(43)</b>		
169	456801,12	2252284,52
170	456802,90	2252286,06
171	456801,36	2252287,83
172	456799,59	2252286,29
169	456801,12	2252284,52
<b>22:35:090402:533</b>		
<b>(44)</b>		
173	456943,31	2252155,36
174	456945,09	2252156,90
175	456943,55	2252158,67
176	456941,78	2252157,13
173	456943,31	2252155,36
<b>(45)</b>		
177	457084,57	2252026,96
178	457086,35	2252028,50
179	457084,81	2252030,27
180	457083,04	2252028,73
177	457084,57	2252026,96
<b>22:35:090402:590</b>		
<b>(46)</b>		
181	457210,26	2251910,42
182	457212,04	2251911,96
183	457210,50	2251913,73
184	457208,73	2251912,19



181	457210,26	2251910,42
<b>(47)</b>		
185	457347,46	2251786,57
186	457349,24	2251788,11
187	457347,70	2251789,88
188	457345,93	2251788,34
185	457347,46	2251786,57
<b>22:35:090402:591</b>		
<b>(48)</b>		
189	457487,50	2251657,79
190	457489,28	2251659,33
191	457487,74	2251661,10
192	457485,97	2251659,56
189	457487,50	2251657,79
<b>22:35:090402:588</b>		
<b>(49)</b>		
193	457631,58	2251526,59
194	457633,36	2251528,13
195	457631,82	2251529,90
196	457630,05	2251528,36
193	457631,58	2251526,59
<b>22:35:090402:587</b>		
<b>(50)</b>		
197	457779,42	2251391,05
198	457781,20	2251392,59
199	457779,66	2251394,36
200	457777,89	2251392,82
197	457779,42	2251391,05
<b>(51)</b>		
201	457917,26	2251265,71
202	457919,04	2251267,25
203	457917,50	2251269,02
204	457915,73	2251267,48
201	457917,26	2251265,71
<b>22:35:000000:284</b>		
<b>(52)</b>		
205	458061,05	2251133,76
206	458062,83	2251135,30
207	458061,29	2251137,07
208	458059,52	2251135,53
205	458061,05	2251133,76
<b>(53)</b>		
209	458205,46	2251002,02
210	458207,24	2251003,56
211	458205,70	2251005,33
212	458203,93	2251003,79
209	458205,46	2251002,02
<b>(54)</b>		
213	458348,01	2250871,03
214	458349,79	2250872,57
215	458348,25	2250874,34
216	458346,48	2250872,80
213	458348,01	2250871,03
<b>22:35:000000:329</b>		
<b>(55)</b>		
217	458494,93	2250736,47
218	458496,71	2250738,01
219	458495,17	2250739,78
220	458493,40	2250738,24

217	458494,93	2250736,47
<b>(56)</b>		
221	458634,98	2250609,09
222	458636,76	2250610,63
223	458635,22	2250612,40
224	458633,45	2250610,86
221	458634,98	2250609,09
<b>(57)</b>		
225	458776,91	2250480,02
226	458778,69	2250481,56
227	458777,15	2250483,33
228	458775,38	2250481,79
225	458776,91	2250480,02
<b>(58)</b>		
229	458925,40	2250343,98
230	458927,18	2250345,52
231	458925,64	2250347,29
232	458923,87	2250345,75
229	458925,40	2250343,98
<b>(59)</b>		
233	459066,71	2250214,92
234	459068,49	2250216,46
235	459066,95	2250218,23
236	459065,18	2250216,69
233	459066,71	2250214,92
<b>22:35:000000:306</b>		
<b>(60)</b>		
237	459220,51	2250073,80
238	459222,29	2250075,34
239	459220,75	2250077,11
240	459218,98	2250075,57
237	459220,51	2250073,80
<b>(61)</b>		
241	459370,88	2249936,47
242	459372,66	2249938,01
243	459371,12	2249939,78
244	459369,35	2249938,24
241	459370,88	2249936,47
<b>(62)</b>		
245	459508,47	2249810,06
246	459510,25	2249811,60
247	459508,71	2249813,37
248	459506,94	2249811,83
245	459508,47	2249810,06
<b>(63)</b>		
249	459646,06	2249684,04
250	459647,84	2249685,58
251	459646,30	2249687,35
252	459644,53	2249685,81
249	459646,06	2249684,04
<b>(64)</b>		
253	459785,20	2249556,90
254	459786,98	2249558,44
255	459785,44	2249560,21
256	459783,67	2249558,67
253	459785,20	2249556,90
<b>(65)</b>		
257	459926,85	2249428,08
258	459928,63	2249429,62

259	459927,09	2249431,39
260	459925,32	2249429,85
257	459926,85	2249428,08
<b>(66)</b>		
261	460068,19	2249298,69
262	460069,97	2249300,23
263	460068,43	2249302,00
264	460066,66	2249300,46
261	460068,19	2249298,69
<b>(67)</b>		
265	460208,91	2249169,49
266	460210,69	2249171,03
267	460209,15	2249172,80
268	460207,38	2249171,26
265	460208,91	2249169,49
<b>22:35:100401</b>		
<b>(68)</b>		
269	460371,80	2249019,77
270	460373,58	2249021,31
271	460372,04	2249023,08
272	460370,27	2249021,54
269	460371,80	2249019,77
<b>(69)</b>		
273	460474,15	2248925,81
274	460475,93	2248927,35
275	460474,39	2248929,12
276	460472,62	2248927,58
273	460474,15	2248925,81
<b>22:35:000000:282</b>		
<b>(70)</b>		
277	460577,56	2248827,32
278	460583,47	2248827,00
279	460583,78	2248832,90
280	460577,88	2248833,24
277	460577,56	2248827,32
<b>22:35:100401:165</b>		
<b>(71)</b>		
281	460640,73	2248700,12
282	460638,58	2248699,16
283	460639,55	2248697,02
284	460641,69	2248697,98
281	460640,73	2248700,12
<b>(72)</b>		
285	460722,75	2248510,94
286	460720,60	2248509,98
287	460721,57	2248507,84
288	460723,71	2248508,80
285	460722,75	2248510,94
<b>(73)</b>		
289	460795,82	2248349,48
290	460793,67	2248348,52
291	460794,64	2248346,38
292	460796,78	2248347,34
289	460795,82	2248349,48
<b>(74)</b>		
293	460870,24	2248179,27
294	460868,09	2248178,31
295	460869,06	2248176,17
296	460871,20	2248177,13

293	460870,24	2248179,27
<b>(75)</b>		
297	460938,92	2248024,81
298	460936,77	2248023,85
299	460937,74	2248021,71
300	460939,88	2248022,67
297	460938,92	2248024,81
<b>22:35:000000:282</b>		
<b>(76)</b>		
301	461013,64	2247856,14
302	461011,49	2247855,18
303	461012,46	2247853,04
304	461014,60	2247854,00
301	461013,64	2247856,14
<b>(77)</b>		
305	461087,43	2247687,85
306	461085,28	2247686,89
307	461086,25	2247684,75
308	461088,39	2247685,71
305	461087,43	2247687,85
<b>22:35:100401:165</b>		
<b>(78)</b>		
309	461159,94	2247523,73
310	461157,79	2247522,77
311	461158,76	2247520,63
312	461160,90	2247521,59
309	461159,94	2247523,73
<b>22:35:100401</b>		
<b>(79)</b>		
313	461224,28	2247373,24
314	461222,13	2247372,28
315	461223,10	2247370,14
316	461225,24	2247371,10
313	461224,28	2247373,24
<b>(80)</b>		
317	461331,30	2247316,19
318	461329,93	2247314,28
319	461331,84	2247312,93
320	461333,21	2247314,84
317	461331,30	2247316,19
<b>(81)</b>		
321	461448,22	2247249,28
322	461446,85	2247247,37
323	461448,76	2247246,02
324	461450,13	2247247,93
321	461448,22	2247249,28
<b>(82)</b>		
325	461576,95	2247178,11
326	461575,58	2247176,20
327	461577,49	2247174,85
328	461578,86	2247176,76
325	461576,95	2247178,11
<b>(83)</b>		
329	461750,79	2247079,06
330	461749,42	2247077,15
331	461751,33	2247075,80
332	461752,70	2247077,71
329	461750,79	2247079,06
<b>22:35:100401:168</b>		

<b>(84)</b>		
333	461918,73	2246983,96
334	461917,36	2246982,05
335	461919,27	2246980,70
336	461920,64	2246982,61
333	461918,73	2246983,96
<b>(85)</b>		
337	462068,61	2246900,28
338	462067,24	2246898,37
339	462069,15	2246897,02
340	462070,52	2246898,93
337	462068,61	2246900,28
<b>22:35:100401:164</b>		
<b>(86)</b>		
341	462201,10	2246824,03
342	462199,73	2246822,12
343	462201,64	2246820,77
344	462203,01	2246822,68
341	462201,10	2246824,03
<b>22:35:100401:168</b>		
<b>(87)</b>		
345	462397,99	2246813,05
346	462397,99	2246815,40
347	462395,65	2246815,40
348	462395,65	2246813,05
345	462397,99	2246813,05
<b>(88)</b>		
349	462551,70	2246804,80
350	462551,70	2246807,15
351	462549,36	2246807,15
352	462549,36	2246804,80
349	462551,70	2246804,80
<b>(89)</b>		
353	462706,97	2246796,18
354	462706,97	2246798,53
355	462704,63	2246798,53
356	462704,63	2246796,18
353	462706,97	2246796,18
<b>22:35:100401</b>		
<b>(90)</b>		
357	462874,58	2246788,84
358	462874,58	2246791,19
359	462872,24	2246791,19
360	462872,24	2246788,84
357	462874,58	2246788,84
<b>22:35:000000:282</b>		
<b>(91)</b>		
361	462992,41	2246783,82
362	462992,41	2246786,17
363	462990,07	2246786,17
364	462990,07	2246783,82
361	462992,41	2246783,82
<b>(92)</b>		
365	463151,93	2246749,41
366	463154,25	2246749,04
367	463154,62	2246751,35
368	463152,30	2246751,72
365	463151,93	2246749,41
<b>(93)</b>		

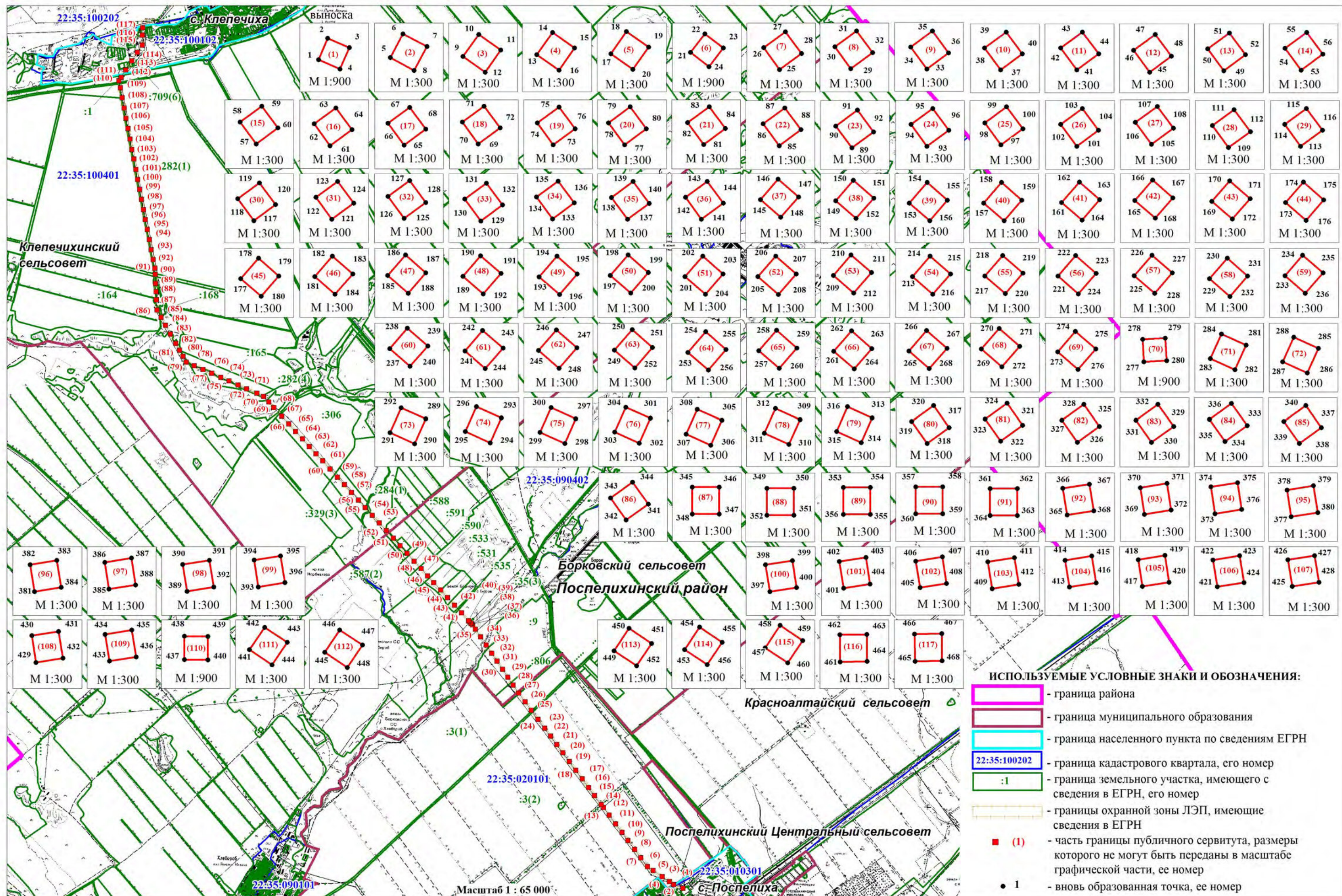
369	463339,63	2246713,74
370	463341,95	2246713,37
371	463342,32	2246715,68
372	463340,00	2246716,05
369	463339,63	2246713,74
<b>(94)</b>		
373	463536,41	2246685,33
374	463538,73	2246684,96
375	463539,10	2246687,27
376	463536,78	2246687,64
373	463536,41	2246685,33
<b>(95)</b>		
377	463715,97	2246641,85
378	463718,29	2246641,48
379	463718,66	2246643,79
380	463716,34	2246644,16
377	463715,97	2246641,85
<b>(96)</b>		
381	463905,52	2246603,91
382	463907,84	2246603,54
383	463908,21	2246605,85
384	463905,89	2246606,22
381	463905,52	2246603,91
<b>(97)</b>		
385	464094,18	2246568,66
386	464096,50	2246568,29
387	464096,87	2246570,60
388	464094,55	2246570,97
385	464094,18	2246568,66
<b>(98)</b>		
389	464281,57	2246533,19
390	464283,89	2246532,82
391	464284,26	2246535,13
392	464281,94	2246535,50
389	464281,57	2246533,19
<b>(99)</b>		
393	464470,84	2246496,41
394	464473,16	2246496,04
395	464473,53	2246498,35
396	464471,21	2246498,72
393	464470,84	2246496,41
<b>(100)</b>		
397	464659,16	2246460,96
398	464661,48	2246460,59
399	464661,85	2246462,90
400	464659,53	2246463,27
397	464659,16	2246460,96
<b>(101)</b>		
401	464845,95	2246423,79
402	464848,27	2246423,42
403	464848,64	2246425,73
404	464846,32	2246426,10
401	464845,95	2246423,79
<b>(102)</b>		
405	465042,32	2246386,90
406	465044,64	2246386,53
407	465045,01	2246388,84
408	465042,69	2246389,21
405	465042,32	2246386,90

<b>(103)</b>		
409	465222,91	2246351,95
410	465225,23	2246351,58
411	465225,60	2246353,89
412	465223,28	2246354,26
409	465222,91	2246351,95
<b>(104)</b>		
413	465420,53	2246314,52
414	465422,85	2246314,15
415	465423,22	2246316,46
416	465420,90	2246316,83
413	465420,53	2246314,52
<b>(105)</b>		
417	465618,78	2246276,14
418	465621,10	2246275,77
419	465621,47	2246278,08
420	465619,15	2246278,45
417	465618,78	2246276,14
<b>(106)</b>		
421	465810,51	2246239,98
422	465812,83	2246239,61
423	465813,20	2246241,92
424	465810,88	2246242,29
421	465810,51	2246239,98
<b>(107)</b>		
425	466004,51	2246203,79
426	466006,83	2246203,42
427	466007,20	2246205,73
428	466004,88	2246206,10
425	466004,51	2246203,79
<b>(108)</b>		
429	466195,94	2246166,94
430	466198,26	2246166,57
431	466198,63	2246168,88
432	466196,31	2246169,25
429	466195,94	2246166,94
<b>(109)</b>		
433	466380,09	2246131,97
434	466382,41	2246131,60
435	466382,78	2246133,91
436	466380,46	2246134,28
433	466380,09	2246131,97
<b>22:35:100401:1</b>		
<b>(110)</b>		
437	466513,73	2246104,74
438	466519,83	2246104,78
439	466519,79	2246110,88
440	466513,69	2246110,84
437	466513,73	2246104,74
<b>22:35:000000:709</b>		
<b>(111)</b>		
441	466583,62	2246148,31
442	466585,57	2246149,61
443	466584,26	2246151,57
444	466582,31	2246150,27
441	466583,62	2246148,31
<b>22:35:100102</b>		
<b>(112)</b>		
445	466716,90	2246235,80

446	466718,85	2246237,10
447	466717,54	2246239,06
448	466715,59	2246237,76
445	466716,90	2246235,80
<b>(113)</b>		
449	466891,58	2246350,35
450	466893,53	2246351,65
451	466892,22	2246353,61
452	466890,27	2246352,31
449	466891,58	2246350,35
<b>(114)</b>		
453	467049,28	2246454,62
454	467051,23	2246455,92
455	467049,92	2246457,88
456	467047,97	2246456,58
453	467049,28	2246454,62
<b>(115)</b>		
457	467185,99	2246548,49
458	467187,94	2246549,79
459	467186,63	2246551,75
460	467184,68	2246550,45
457	467185,99	2246548,49
<b>(116)</b>		
461	467375,97	2246549,57
462	467378,32	2246549,53
463	467378,36	2246551,87
464	467376,01	2246551,91
461	467375,97	2246549,57
<b>(117)</b>		
465	467510,01	2246551,87
466	467512,36	2246551,83
467	467512,40	2246554,17
468	467510,05	2246554,21
465	467510,01	2246551,87



**Схема расположения границ публичного сервитута воздушной линии электропередачи ВЛ 110 кВ ПК-69 "Поспелихинская-Клепечихинская"  
 ПАО "Россети Сибирь" (Филиал ПАО "Россети Сибирь" - "Алтайэнерго") в составе Поспелихинского электросетевого комплекса №3-9,  
 расположенной в Поспелихинском районе Алтайского края  
 (графическая часть)**



# ОПИСАНИЕ МЕСТОПОЛОЖЕНИЯ ГРАНИЦ

Публичный сервитут в отношении земель для эксплуатации существующей воздушной линии ВЛ 110 кВ ПК-69 "Поспелихинская-Клепечихинская" ПАО "Россети Сибирь" (Филиал ПАО "Россети Сибирь" - "Алтайэнерго") в составе Поспелихинского электросетевого комплекса №3-9, расположенной в Поспелихинском районе Алтайского края

(наименование объекта, местоположение границ которого описано (далее - объект))

## Раздел 1

### Сведения об объекте

№ п/п	Характеристики объекта	Описание характеристик
1	2	3
1.	Местоположение объекта	Алтайский край, Поспелихинский район, Поспелихинский Центральный сельсовет, Красноалтайский сельсовет, Борковский сельсовет, Клепечихинский сельсовет
2.	Площадь объекта +/- величина погрешности определения площади (Р +/- Дельта Р)	769 +/- 49 м <sup>2</sup>
3.	Иные характеристики объекта	<p>В соответствии с ч.3 ст. 3.6 Федерального закона от 25.10.2001 года №137-ФЗ «О введении в действие земельного кодекса Российской Федерации» юридические лица, право собственности, право хозяйственного ведения или право оперативного управления которых на сооружения, которые в соответствии с Земельным кодексом Российской Федерации могут размещаться на земельном участке и (или) землях на основании публичного сервитута, возникло в порядке, установленном законодательством Российской Федерации, до 1 сентября 2018 года и у которых отсутствуют права на земельный участок, на котором находятся такие сооружения, вправе оформить публичный сервитут в порядке, установленном главой V.7 Земельного кодекса Российской Федерации, в целях размещения таких сооружений.</p> <p>Публичный сервитут в отношении земельных участков с кадастровыми номерами ЕЗ 22:35:000000:15 (обособленный ЗУ 22:35:100401:1), 22:35:100401:164, 22:35:100401:165, 22:35:100401:168, 22:35:090402:531, 22:35:090402:533, 22:35:090402:535, 22:35:090402:587, 22:35:090402:588, 22:35:090402:590, 22:35:090402:591, ЕЗ 22:35:090402:1 (обособленный ЗУ 22:35:090402:9), 22:35:020101:3, 22:35:000000:282, 22:35:000000:284, 22:35:000000:306, 22:35:000000:329, 22:35:000000:35, 22:35:090402:806, 22:35:000000:709 устанавливается на основании ч.1 ст. 39.37 Земельного кодекса РФ в целях эксплуатации существующей воздушной линии ВЛ 110 кВ ПК-69 "Поспелихинская-Клепечихинская" ПАО "Россети Сибирь" (Филиал ПАО "Россети Сибирь" - "Алтайэнерго") в составе Поспелихинского электросетевого комплекса №3-9, расположенной в Поспелихинском районе Алтайского края. Для установления публичного сервитута испрашивается площадь 769 кв.м. Данная линия электропередач введена в эксплуатацию до 2018 года, право собственности ПАО «Россети Сибирь» (Филиал ПАО «Россети Сибирь» - «Алтайэнерго») зарегистрировано в Едином государственном реестре недвижимости (запись № 22-22-16/025/2008-347 от 07.11.2008г.). Копии подтверждающих документов прилагаются. Срок действия сервитута - 49 лет.</p>

## Раздел 2

### Сведения о местоположении границ объекта

1. Система координат МСК-22, зона 2

2. Сведения о характерных точках границ объекта

Обозначение характерных точек границ	Координаты, м		Метод определения координат характерной точки	Средняя квадратическая погрешность положения характерной точки (М), м	Описание обозначения точки на местности (при наличии)
	X	Y			
1	2	3	4	5	6
1	451329,79	2256710,12	Геодезический метод	0.50	-
2	451335,40	2256712,50	Геодезический метод	0.50	-
3	451332,98	2256718,13	Геодезический метод	0.50	-
4	451327,39	2256715,70	Геодезический метод	0.50	-
1	451329,79	2256710,12	Геодезический метод	0.50	-
5	451406,46	2256534,99	Геодезический метод	0.50	-
6	451408,53	2256536,09	Геодезический метод	0.50	-
7	451407,44	2256538,16	Геодезический метод	0.50	-
8	451405,36	2256537,06	Геодезический метод	0.50	-
5	451406,46	2256534,99	Геодезический метод	0.50	-
9	451459,79	2256455,88	Геодезический метод	0.50	-
10	451461,71	2256457,24	Геодезический метод	0.50	-
11	451460,36	2256459,15	Геодезический метод	0.50	-
12	451458,44	2256457,80	Геодезический метод	0.50	-
9	451459,79	2256455,88	Геодезический метод	0.50	-
13	451551,79	2256320,08	Геодезический метод	0.50	-
14	451553,71	2256321,44	Геодезический метод	0.50	-
15	451552,36	2256323,35	Геодезический метод	0.50	-
16	451550,44	2256322,00	Геодезический метод	0.50	-
13	451551,79	2256320,08	Геодезический метод	0.50	-
17	451669,27	2256147,26	Геодезический метод	0.50	-
18	451671,19	2256148,62	Геодезический метод	0.50	-
19	451669,84	2256150,53	Геодезический метод	0.50	-
20	451667,92	2256149,18	Геодезический метод	0.50	-
17	451669,27	2256147,26	Геодезический метод	0.50	-
21	451742,45	2256039,32	Геодезический метод	0.50	-
22	451747,28	2256043,04	Геодезический метод	0.50	-
23	451743,56	2256047,87	Геодезический метод	0.50	-
24	451738,72	2256044,15	Геодезический метод	0.50	-
21	451742,45	2256039,32	Геодезический метод	0.50	-
25	451906,50	2255919,32	Геодезический метод	0.50	-
26	451908,40	2255917,93	Геодезический метод	0.50	-
27	451909,78	2255919,81	Геодезический метод	0.50	-
28	451907,89	2255921,21	Геодезический метод	0.50	-
25	451906,50	2255919,32	Геодезический метод	0.50	-
29	452066,42	2255801,15	Геодезический метод	0.50	-
30	452068,32	2255799,76	Геодезический метод	0.50	-
31	452069,70	2255801,64	Геодезический метод	0.50	-
32	452067,81	2255803,04	Геодезический метод	0.50	-
29	452066,42	2255801,15	Геодезический метод	0.50	-

## Раздел 2

### Сведения о местоположении границ объекта

#### 2. Сведения о характерных точках границ объекта

Обозначение характерных точек границ	Координаты, м		Метод определения координат характерной точки	Средняя квадратическая погрешность положения характерной точки (Мп), м	Описание обозначения точки на местности (при наличии)
	X	Y			
1	2	3	4	5	6
33	452231,33	2255678,64	Геодезический метод	0.50	-
34	452233,23	2255677,25	Геодезический метод	0.50	-
35	452234,61	2255679,13	Геодезический метод	0.50	-
36	452232,72	2255680,53	Геодезический метод	0.50	-
33	452231,33	2255678,64	Геодезический метод	0.50	-
37	452382,86	2255565,75	Геодезический метод	0.50	-
38	452384,76	2255564,36	Геодезический метод	0.50	-
39	452386,14	2255566,24	Геодезический метод	0.50	-
40	452384,25	2255567,64	Геодезический метод	0.50	-
37	452382,86	2255565,75	Геодезический метод	0.50	-
41	452543,11	2255446,84	Геодезический метод	0.50	-
42	452545,01	2255445,45	Геодезический метод	0.50	-
43	452546,39	2255447,33	Геодезический метод	0.50	-
44	452544,50	2255448,73	Геодезический метод	0.50	-
41	452543,11	2255446,84	Геодезический метод	0.50	-
45	452709,90	2255322,46	Геодезический метод	0.50	-
46	452711,80	2255321,07	Геодезический метод	0.50	-
47	452713,18	2255322,95	Геодезический метод	0.50	-
48	452711,29	2255324,35	Геодезический метод	0.50	-
45	452709,90	2255322,46	Геодезический метод	0.50	-
49	452851,16	2255218,27	Геодезический метод	0.50	-
50	452853,06	2255216,88	Геодезический метод	0.50	-
51	452854,44	2255218,76	Геодезический метод	0.50	-
52	452852,55	2255220,16	Геодезический метод	0.50	-
49	452851,16	2255218,27	Геодезический метод	0.50	-
53	452906,55	2255177,01	Геодезический метод	0.50	-
54	452908,45	2255175,62	Геодезический метод	0.50	-
55	452909,83	2255177,50	Геодезический метод	0.50	-
56	452907,94	2255178,90	Геодезический метод	0.50	-
53	452906,55	2255177,01	Геодезический метод	0.50	-
57	453076,45	2255051,15	Геодезический метод	0.50	-
58	453078,35	2255049,76	Геодезический метод	0.50	-
59	453079,73	2255051,64	Геодезический метод	0.50	-
60	453077,84	2255053,04	Геодезический метод	0.50	-
57	453076,45	2255051,15	Геодезический метод	0.50	-
61	453227,69	2254938,10	Геодезический метод	0.50	-
62	453229,59	2254936,71	Геодезический метод	0.50	-
63	453230,97	2254938,59	Геодезический метод	0.50	-
64	453229,08	2254939,99	Геодезический метод	0.50	-
61	453227,69	2254938,10	Геодезический метод	0.50	-
65	453392,00	2254816,03	Геодезический метод	0.50	-
66	453393,90	2254814,64	Геодезический метод	0.50	-
67	453395,28	2254816,52	Геодезический метод	0.50	-
68	453393,39	2254817,92	Геодезический метод	0.50	-

65	453392,00	2254816,03	Геодезический метод	0.50	-
69	453553,19	2254696,98	Геодезический метод	0.50	-
70	453555,09	2254695,59	Геодезический метод	0.50	-
71	453556,47	2254697,47	Геодезический метод	0.50	-
72	453554,58	2254698,87	Геодезический метод	0.50	-
69	453553,19	2254696,98	Геодезический метод	0.50	-
73	453718,43	2254575,12	Геодезический метод	0.50	-
74	453720,33	2254573,73	Геодезический метод	0.50	-
75	453721,71	2254575,61	Геодезический метод	0.50	-
76	453719,82	2254577,01	Геодезический метод	0.50	-
73	453718,43	2254575,12	Геодезический метод	0.50	-
77	453882,44	2254453,45	Геодезический метод	0.50	-
78	453884,34	2254452,06	Геодезический метод	0.50	-
79	453885,72	2254453,94	Геодезический метод	0.50	-
80	453883,83	2254455,34	Геодезический метод	0.50	-
77	453882,44	2254453,45	Геодезический метод	0.50	-
81	454034,63	2254339,69	Геодезический метод	0.50	-
82	454036,53	2254338,30	Геодезический метод	0.50	-
83	454037,91	2254340,18	Геодезический метод	0.50	-
84	454036,02	2254341,58	Геодезический метод	0.50	-
81	454034,63	2254339,69	Геодезический метод	0.50	-
85	454195,51	2254221,43	Геодезический метод	0.50	-
86	454197,41	2254220,04	Геодезический метод	0.50	-
87	454198,79	2254221,92	Геодезический метод	0.50	-
88	454196,90	2254223,32	Геодезический метод	0.50	-
85	454195,51	2254221,43	Геодезический метод	0.50	-
89	454342,11	2254111,83	Геодезический метод	0.50	-
90	454344,01	2254110,44	Геодезический метод	0.50	-
91	454345,39	2254112,32	Геодезический метод	0.50	-
92	454343,50	2254113,72	Геодезический метод	0.50	-
89	454342,11	2254111,83	Геодезический метод	0.50	-
93	454510,17	2253986,79	Геодезический метод	0.50	-
94	454512,07	2253985,40	Геодезический метод	0.50	-
95	454513,45	2253987,28	Геодезический метод	0.50	-
96	454511,56	2253988,68	Геодезический метод	0.50	-
93	454510,17	2253986,79	Геодезический метод	0.50	-
97	454682,90	2253859,33	Геодезический метод	0.50	-
98	454684,80	2253857,94	Геодезический метод	0.50	-
99	454686,18	2253859,82	Геодезический метод	0.50	-
100	454684,29	2253861,22	Геодезический метод	0.50	-
97	454682,90	2253859,33	Геодезический метод	0.50	-
101	454840,39	2253742,41	Геодезический метод	0.50	-
102	454842,29	2253741,02	Геодезический метод	0.50	-
103	454843,67	2253742,90	Геодезический метод	0.50	-
104	454841,78	2253744,30	Геодезический метод	0.50	-
101	454840,39	2253742,41	Геодезический метод	0.50	-
105	455003,49	2253620,97	Геодезический метод	0.50	-
106	455005,39	2253619,58	Геодезический метод	0.50	-
107	455006,77	2253621,46	Геодезический метод	0.50	-

108	455004,88	2253622,86	Геодезический метод	0.50	-
105	455003,49	2253620,97	Геодезический метод	0.50	-
109	455153,41	2253520,01	Геодезический метод	0.50	-
110	455155,31	2253518,62	Геодезический метод	0.50	-
111	455156,69	2253520,50	Геодезический метод	0.50	-
112	455154,80	2253521,90	Геодезический метод	0.50	-
109	455153,41	2253520,01	Геодезический метод	0.50	-
113	455303,03	2253419,62	Геодезический метод	0.50	-
114	455304,93	2253418,23	Геодезический метод	0.50	-
115	455306,31	2253420,11	Геодезический метод	0.50	-
116	455304,42	2253421,51	Геодезический метод	0.50	-
113	455303,03	2253419,62	Геодезический метод	0.50	-
117	455452,33	2253319,23	Геодезический метод	0.50	-
118	455454,23	2253317,84	Геодезический метод	0.50	-
119	455455,61	2253319,72	Геодезический метод	0.50	-
120	455453,72	2253321,12	Геодезический метод	0.50	-
117	455452,33	2253319,23	Геодезический метод	0.50	-
121	455605,07	2253216,03	Геодезический метод	0.50	-
122	455606,97	2253214,64	Геодезический метод	0.50	-
123	455608,35	2253216,52	Геодезический метод	0.50	-
124	455606,46	2253217,92	Геодезический метод	0.50	-
121	455605,07	2253216,03	Геодезический метод	0.50	-
125	455754,39	2253114,70	Геодезический метод	0.50	-
126	455756,29	2253113,31	Геодезический метод	0.50	-
127	455757,67	2253115,19	Геодезический метод	0.50	-
128	455755,78	2253116,59	Геодезический метод	0.50	-
125	455754,39	2253114,70	Геодезический метод	0.50	-
129	455907,12	2253012,65	Геодезический метод	0.50	-
130	455909,02	2253011,26	Геодезический метод	0.50	-
131	455910,40	2253013,14	Геодезический метод	0.50	-
132	455908,51	2253014,54	Геодезический метод	0.50	-
129	455907,12	2253012,65	Геодезический метод	0.50	-
133	456060,18	2252908,90	Геодезический метод	0.50	-
134	456062,08	2252907,51	Геодезический метод	0.50	-
135	456063,46	2252909,39	Геодезический метод	0.50	-
136	456061,57	2252910,79	Геодезический метод	0.50	-
133	456060,18	2252908,90	Геодезический метод	0.50	-
137	456208,25	2252809,10	Геодезический метод	0.50	-
138	456210,15	2252807,71	Геодезический метод	0.50	-
139	456211,53	2252809,59	Геодезический метод	0.50	-
140	456209,64	2252810,99	Геодезический метод	0.50	-
137	456208,25	2252809,10	Геодезический метод	0.50	-
141	456286,61	2252760,49	Геодезический метод	0.50	-
142	456288,51	2252759,10	Геодезический метод	0.50	-
143	456289,89	2252760,98	Геодезический метод	0.50	-
144	456288,00	2252762,38	Геодезический метод	0.50	-
141	456286,61	2252760,49	Геодезический метод	0.50	-
145	456311,56	2252732,25	Геодезический метод	0.50	-
146	456313,34	2252733,79	Геодезический метод	0.50	-

147	456311,80	2252735,56	Геодезический метод	0.50	-
148	456310,03	2252734,02	Геодезический метод	0.50	-
145	456311,56	2252732,25	Геодезический метод	0.50	-
149	456320,92	2252723,76	Геодезический метод	0.50	-
150	456322,70	2252725,30	Геодезический метод	0.50	-
151	456321,16	2252727,07	Геодезический метод	0.50	-
152	456319,39	2252725,53	Геодезический метод	0.50	-
149	456320,92	2252723,76	Геодезический метод	0.50	-
153	456358,33	2252690,19	Геодезический метод	0.50	-
154	456360,11	2252691,73	Геодезический метод	0.50	-
155	456358,57	2252693,50	Геодезический метод	0.50	-
156	456356,80	2252691,96	Геодезический метод	0.50	-
153	456358,33	2252690,19	Геодезический метод	0.50	-
157	456368,32	2252680,00	Геодезический метод	0.50	-
158	456370,10	2252681,54	Геодезический метод	0.50	-
159	456368,56	2252683,31	Геодезический метод	0.50	-
160	456366,79	2252681,77	Геодезический метод	0.50	-
157	456368,32	2252680,00	Геодезический метод	0.50	-
161	456514,87	2252546,28	Геодезический метод	0.50	-
162	456516,65	2252547,82	Геодезический метод	0.50	-
163	456515,11	2252549,59	Геодезический метод	0.50	-
164	456513,34	2252548,05	Геодезический метод	0.50	-
161	456514,87	2252546,28	Геодезический метод	0.50	-
165	456657,36	2252416,92	Геодезический метод	0.50	-
166	456659,14	2252418,46	Геодезический метод	0.50	-
167	456657,60	2252420,23	Геодезический метод	0.50	-
168	456655,83	2252418,69	Геодезический метод	0.50	-
165	456657,36	2252416,92	Геодезический метод	0.50	-
169	456801,12	2252284,52	Геодезический метод	0.50	-
170	456802,90	2252286,06	Геодезический метод	0.50	-
171	456801,36	2252287,83	Геодезический метод	0.50	-
172	456799,59	2252286,29	Геодезический метод	0.50	-
169	456801,12	2252284,52	Геодезический метод	0.50	-
173	456943,31	2252155,36	Геодезический метод	0.50	-
174	456945,09	2252156,90	Геодезический метод	0.50	-
175	456943,55	2252158,67	Геодезический метод	0.50	-
176	456941,78	2252157,13	Геодезический метод	0.50	-
173	456943,31	2252155,36	Геодезический метод	0.50	-
177	457084,57	2252026,96	Геодезический метод	0.50	-
178	457086,35	2252028,50	Геодезический метод	0.50	-
179	457084,81	2252030,27	Геодезический метод	0.50	-
180	457083,04	2252028,73	Геодезический метод	0.50	-
177	457084,57	2252026,96	Геодезический метод	0.50	-
181	457210,26	2251910,42	Геодезический метод	0.50	-
182	457212,04	2251911,96	Геодезический метод	0.50	-
183	457210,50	2251913,73	Геодезический метод	0.50	-
184	457208,73	2251912,19	Геодезический метод	0.50	-
181	457210,26	2251910,42	Геодезический метод	0.50	-
185	457347,46	2251786,57	Геодезический метод	0.50	-

186	457349,24	2251788,11	Геодезический метод	0.50	-
187	457347,70	2251789,88	Геодезический метод	0.50	-
188	457345,93	2251788,34	Геодезический метод	0.50	-
185	457347,46	2251786,57	Геодезический метод	0.50	-
189	457487,50	2251657,79	Геодезический метод	0.50	-
190	457489,28	2251659,33	Геодезический метод	0.50	-
191	457487,74	2251661,10	Геодезический метод	0.50	-
192	457485,97	2251659,56	Геодезический метод	0.50	-
189	457487,50	2251657,79	Геодезический метод	0.50	-
193	457631,58	2251526,59	Геодезический метод	0.50	-
194	457633,36	2251528,13	Геодезический метод	0.50	-
195	457631,82	2251529,90	Геодезический метод	0.50	-
196	457630,05	2251528,36	Геодезический метод	0.50	-
193	457631,58	2251526,59	Геодезический метод	0.50	-
197	457779,42	2251391,05	Геодезический метод	0.50	-
198	457781,20	2251392,59	Геодезический метод	0.50	-
199	457779,66	2251394,36	Геодезический метод	0.50	-
200	457777,89	2251392,82	Геодезический метод	0.50	-
197	457779,42	2251391,05	Геодезический метод	0.50	-
201	457917,26	2251265,71	Геодезический метод	0.50	-
202	457919,04	2251267,25	Геодезический метод	0.50	-
203	457917,50	2251269,02	Геодезический метод	0.50	-
204	457915,73	2251267,48	Геодезический метод	0.50	-
201	457917,26	2251265,71	Геодезический метод	0.50	-
205	458061,05	2251133,76	Геодезический метод	0.50	-
206	458062,83	2251135,30	Геодезический метод	0.50	-
207	458061,29	2251137,07	Геодезический метод	0.50	-
208	458059,52	2251135,53	Геодезический метод	0.50	-
205	458061,05	2251133,76	Геодезический метод	0.50	-
209	458205,46	2251002,02	Геодезический метод	0.50	-
210	458207,24	2251003,56	Геодезический метод	0.50	-
211	458205,70	2251005,33	Геодезический метод	0.50	-
212	458203,93	2251003,79	Геодезический метод	0.50	-
209	458205,46	2251002,02	Геодезический метод	0.50	-
213	458348,01	2250871,03	Геодезический метод	0.50	-
214	458349,79	2250872,57	Геодезический метод	0.50	-
215	458348,25	2250874,34	Геодезический метод	0.50	-
216	458346,48	2250872,80	Геодезический метод	0.50	-
213	458348,01	2250871,03	Геодезический метод	0.50	-
217	458494,93	2250736,47	Геодезический метод	0.50	-
218	458496,71	2250738,01	Геодезический метод	0.50	-
219	458495,17	2250739,78	Геодезический метод	0.50	-
220	458493,40	2250738,24	Геодезический метод	0.50	-
217	458494,93	2250736,47	Геодезический метод	0.50	-
221	458634,98	2250609,09	Геодезический метод	0.50	-
222	458636,76	2250610,63	Геодезический метод	0.50	-
223	458635,22	2250612,40	Геодезический метод	0.50	-
224	458633,45	2250610,86	Геодезический метод	0.50	-
221	458634,98	2250609,09	Геодезический метод	0.50	-



225	458776,91	2250480,02	Геодезический метод	0.50	-
226	458778,69	2250481,56	Геодезический метод	0.50	-
227	458777,15	2250483,33	Геодезический метод	0.50	-
228	458775,38	2250481,79	Геодезический метод	0.50	-
225	458776,91	2250480,02	Геодезический метод	0.50	-
229	458925,40	2250343,98	Геодезический метод	0.50	-
230	458927,18	2250345,52	Геодезический метод	0.50	-
231	458925,64	2250347,29	Геодезический метод	0.50	-
232	458923,87	2250345,75	Геодезический метод	0.50	-
229	458925,40	2250343,98	Геодезический метод	0.50	-
233	459066,71	2250214,92	Геодезический метод	0.50	-
234	459068,49	2250216,46	Геодезический метод	0.50	-
235	459066,95	2250218,23	Геодезический метод	0.50	-
236	459065,18	2250216,69	Геодезический метод	0.50	-
233	459066,71	2250214,92	Геодезический метод	0.50	-
237	459220,51	2250073,80	Геодезический метод	0.50	-
238	459222,29	2250075,34	Геодезический метод	0.50	-
239	459220,75	2250077,11	Геодезический метод	0.50	-
240	459218,98	2250075,57	Геодезический метод	0.50	-
237	459220,51	2250073,80	Геодезический метод	0.50	-
241	459370,88	2249936,47	Геодезический метод	0.50	-
242	459372,66	2249938,01	Геодезический метод	0.50	-
243	459371,12	2249939,78	Геодезический метод	0.50	-
244	459369,35	2249938,24	Геодезический метод	0.50	-
241	459370,88	2249936,47	Геодезический метод	0.50	-
245	459508,47	2249810,06	Геодезический метод	0.50	-
246	459510,25	2249811,60	Геодезический метод	0.50	-
247	459508,71	2249813,37	Геодезический метод	0.50	-
248	459506,94	2249811,83	Геодезический метод	0.50	-
245	459508,47	2249810,06	Геодезический метод	0.50	-
249	459646,06	2249684,04	Геодезический метод	0.50	-
250	459647,84	2249685,58	Геодезический метод	0.50	-
251	459646,30	2249687,35	Геодезический метод	0.50	-
252	459644,53	2249685,81	Геодезический метод	0.50	-
249	459646,06	2249684,04	Геодезический метод	0.50	-
253	459785,20	2249556,90	Геодезический метод	0.50	-
254	459786,98	2249558,44	Геодезический метод	0.50	-
255	459785,44	2249560,21	Геодезический метод	0.50	-
256	459783,67	2249558,67	Геодезический метод	0.50	-
253	459785,20	2249556,90	Геодезический метод	0.50	-
257	459926,85	2249428,08	Геодезический метод	0.50	-
258	459928,63	2249429,62	Геодезический метод	0.50	-
259	459927,09	2249431,39	Геодезический метод	0.50	-
260	459925,32	2249429,85	Геодезический метод	0.50	-
257	459926,85	2249428,08	Геодезический метод	0.50	-
261	460068,19	2249298,69	Геодезический метод	0.50	-
262	460069,97	2249300,23	Геодезический метод	0.50	-
263	460068,43	2249302,00	Геодезический метод	0.50	-
264	460066,66	2249300,46	Геодезический метод	0.50	-
261	460068,19	2249298,69	Геодезический метод	0.50	-

265	460208,91	2249169,49	Геодезический метод	0.50	-
266	460210,69	2249171,03	Геодезический метод	0.50	-
267	460209,15	2249172,80	Геодезический метод	0.50	-
268	460207,38	2249171,26	Геодезический метод	0.50	-
265	460208,91	2249169,49	Геодезический метод	0.50	-
269	460371,80	2249019,77	Геодезический метод	0.50	-
270	460373,58	2249021,31	Геодезический метод	0.50	-
271	460372,04	2249023,08	Геодезический метод	0.50	-
272	460370,27	2249021,54	Геодезический метод	0.50	-
269	460371,80	2249019,77	Геодезический метод	0.50	-
273	460474,15	2248925,81	Геодезический метод	0.50	-
274	460475,93	2248927,35	Геодезический метод	0.50	-
275	460474,39	2248929,12	Геодезический метод	0.50	-
276	460472,62	2248927,58	Геодезический метод	0.50	-
273	460474,15	2248925,81	Геодезический метод	0.50	-
277	460577,56	2248827,32	Геодезический метод	0.50	-
278	460583,47	2248827,00	Геодезический метод	0.50	-
279	460583,78	2248832,90	Геодезический метод	0.50	-
280	460577,88	2248833,24	Геодезический метод	0.50	-
277	460577,56	2248827,32	Геодезический метод	0.50	-
281	460640,73	2248700,12	Геодезический метод	0.50	-
282	460638,58	2248699,16	Геодезический метод	0.50	-
283	460639,55	2248697,02	Геодезический метод	0.50	-
284	460641,69	2248697,98	Геодезический метод	0.50	-
281	460640,73	2248700,12	Геодезический метод	0.50	-
285	460722,75	2248510,94	Геодезический метод	0.50	-
286	460720,60	2248509,98	Геодезический метод	0.50	-
287	460721,57	2248507,84	Геодезический метод	0.50	-
288	460723,71	2248508,80	Геодезический метод	0.50	-
285	460722,75	2248510,94	Геодезический метод	0.50	-
289	460795,82	2248349,48	Геодезический метод	0.50	-
290	460793,67	2248348,52	Геодезический метод	0.50	-
291	460794,64	2248346,38	Геодезический метод	0.50	-
292	460796,78	2248347,34	Геодезический метод	0.50	-
289	460795,82	2248349,48	Геодезический метод	0.50	-
293	460870,24	2248179,27	Геодезический метод	0.50	-
294	460868,09	2248178,31	Геодезический метод	0.50	-
295	460869,06	2248176,17	Геодезический метод	0.50	-
296	460871,20	2248177,13	Геодезический метод	0.50	-
293	460870,24	2248179,27	Геодезический метод	0.50	-
297	460938,92	2248024,81	Геодезический метод	0.50	-
298	460936,77	2248023,85	Геодезический метод	0.50	-
299	460937,74	2248021,71	Геодезический метод	0.50	-
300	460939,88	2248022,67	Геодезический метод	0.50	-
297	460938,92	2248024,81	Геодезический метод	0.50	-
301	461013,64	2247856,14	Геодезический метод	0.50	-
302	461011,49	2247855,18	Геодезический метод	0.50	-
303	461012,46	2247853,04	Геодезический метод	0.50	-
304	461014,60	2247854,00	Геодезический метод	0.50	-

301	461013,64	2247856,14	Геодезический метод	0.50	-
305	461087,43	2247687,85	Геодезический метод	0.50	-
306	461085,28	2247686,89	Геодезический метод	0.50	-
307	461086,25	2247684,75	Геодезический метод	0.50	-
308	461088,39	2247685,71	Геодезический метод	0.50	-
305	461087,43	2247687,85	Геодезический метод	0.50	-
309	461159,94	2247523,73	Геодезический метод	0.50	-
310	461157,79	2247522,77	Геодезический метод	0.50	-
311	461158,76	2247520,63	Геодезический метод	0.50	-
312	461160,90	2247521,59	Геодезический метод	0.50	-
309	461159,94	2247523,73	Геодезический метод	0.50	-
313	461224,28	2247373,24	Геодезический метод	0.50	-
314	461222,13	2247372,28	Геодезический метод	0.50	-
315	461223,10	2247370,14	Геодезический метод	0.50	-
316	461225,24	2247371,10	Геодезический метод	0.50	-
313	461224,28	2247373,24	Геодезический метод	0.50	-
317	461331,30	2247316,19	Геодезический метод	0.50	-
318	461329,93	2247314,28	Геодезический метод	0.50	-
319	461331,84	2247312,93	Геодезический метод	0.50	-
320	461333,21	2247314,84	Геодезический метод	0.50	-
317	461331,30	2247316,19	Геодезический метод	0.50	-
321	461448,22	2247249,28	Геодезический метод	0.50	-
322	461446,85	2247247,37	Геодезический метод	0.50	-
323	461448,76	2247246,02	Геодезический метод	0.50	-
324	461450,13	2247247,93	Геодезический метод	0.50	-
321	461448,22	2247249,28	Геодезический метод	0.50	-
325	461576,95	2247178,11	Геодезический метод	0.50	-
326	461575,58	2247176,20	Геодезический метод	0.50	-
327	461577,49	2247174,85	Геодезический метод	0.50	-
328	461578,86	2247176,76	Геодезический метод	0.50	-
325	461576,95	2247178,11	Геодезический метод	0.50	-
329	461750,79	2247079,06	Геодезический метод	0.50	-
330	461749,42	2247077,15	Геодезический метод	0.50	-
331	461751,33	2247075,80	Геодезический метод	0.50	-
332	461752,70	2247077,71	Геодезический метод	0.50	-
329	461750,79	2247079,06	Геодезический метод	0.50	-
333	461918,73	2246983,96	Геодезический метод	0.50	-
334	461917,36	2246982,05	Геодезический метод	0.50	-
335	461919,27	2246980,70	Геодезический метод	0.50	-
336	461920,64	2246982,61	Геодезический метод	0.50	-
333	461918,73	2246983,96	Геодезический метод	0.50	-
337	462068,61	2246900,28	Геодезический метод	0.50	-
338	462067,24	2246898,37	Геодезический метод	0.50	-
339	462069,15	2246897,02	Геодезический метод	0.50	-
340	462070,52	2246898,93	Геодезический метод	0.50	-
337	462068,61	2246900,28	Геодезический метод	0.50	-
341	462201,10	2246824,03	Геодезический метод	0.50	-
342	462199,73	2246822,12	Геодезический метод	0.50	-
343	462201,64	2246820,77	Геодезический метод	0.50	-

344	462203,01	2246822,68	Геодезический метод	0.50	-
341	462201,10	2246824,03	Геодезический метод	0.50	-
345	462397,99	2246813,05	Геодезический метод	0.50	-
346	462397,99	2246815,40	Геодезический метод	0.50	-
347	462395,65	2246815,40	Геодезический метод	0.50	-
348	462395,65	2246813,05	Геодезический метод	0.50	-
345	462397,99	2246813,05	Геодезический метод	0.50	-
349	462551,70	2246804,80	Геодезический метод	0.50	-
350	462551,70	2246807,15	Геодезический метод	0.50	-
351	462549,36	2246807,15	Геодезический метод	0.50	-
352	462549,36	2246804,80	Геодезический метод	0.50	-
349	462551,70	2246804,80	Геодезический метод	0.50	-
353	462706,97	2246796,18	Геодезический метод	0.50	-
354	462706,97	2246798,53	Геодезический метод	0.50	-
355	462704,63	2246798,53	Геодезический метод	0.50	-
356	462704,63	2246796,18	Геодезический метод	0.50	-
353	462706,97	2246796,18	Геодезический метод	0.50	-
357	462874,58	2246788,84	Геодезический метод	0.50	-
358	462874,58	2246791,19	Геодезический метод	0.50	-
359	462872,24	2246791,19	Геодезический метод	0.50	-
360	462872,24	2246788,84	Геодезический метод	0.50	-
357	462874,58	2246788,84	Геодезический метод	0.50	-
361	462992,41	2246783,82	Геодезический метод	0.50	-
362	462992,41	2246786,17	Геодезический метод	0.50	-
363	462990,07	2246786,17	Геодезический метод	0.50	-
364	462990,07	2246783,82	Геодезический метод	0.50	-
361	462992,41	2246783,82	Геодезический метод	0.50	-
365	463151,93	2246749,41	Геодезический метод	0.50	-
366	463154,25	2246749,04	Геодезический метод	0.50	-
367	463154,62	2246751,35	Геодезический метод	0.50	-
368	463152,30	2246751,72	Геодезический метод	0.50	-
365	463151,93	2246749,41	Геодезический метод	0.50	-
369	463339,63	2246713,74	Геодезический метод	0.50	-
370	463341,95	2246713,37	Геодезический метод	0.50	-
371	463342,32	2246715,68	Геодезический метод	0.50	-
372	463340,00	2246716,05	Геодезический метод	0.50	-
369	463339,63	2246713,74	Геодезический метод	0.50	-
373	463536,41	2246685,33	Геодезический метод	0.50	-
374	463538,73	2246684,96	Геодезический метод	0.50	-
375	463539,10	2246687,27	Геодезический метод	0.50	-
376	463536,78	2246687,64	Геодезический метод	0.50	-
373	463536,41	2246685,33	Геодезический метод	0.50	-
377	463715,97	2246641,85	Геодезический метод	0.50	-
378	463718,29	2246641,48	Геодезический метод	0.50	-
379	463718,66	2246643,79	Геодезический метод	0.50	-
380	463716,34	2246644,16	Геодезический метод	0.50	-
377	463715,97	2246641,85	Геодезический метод	0.50	-
381	463905,52	2246603,91	Геодезический метод	0.50	-
382	463907,84	2246603,54	Геодезический метод	0.50	-

383	463908,21	2246605,85	Геодезический метод	0.50	-
384	463905,89	2246606,22	Геодезический метод	0.50	-
381	463905,52	2246603,91	Геодезический метод	0.50	-
385	464094,18	2246568,66	Геодезический метод	0.50	-
386	464096,50	2246568,29	Геодезический метод	0.50	-
387	464096,87	2246570,60	Геодезический метод	0.50	-
388	464094,55	2246570,97	Геодезический метод	0.50	-
385	464094,18	2246568,66	Геодезический метод	0.50	-
389	464281,57	2246533,19	Геодезический метод	0.50	-
390	464283,89	2246532,82	Геодезический метод	0.50	-
391	464284,26	2246535,13	Геодезический метод	0.50	-
392	464281,94	2246535,50	Геодезический метод	0.50	-
389	464281,57	2246533,19	Геодезический метод	0.50	-
393	464470,84	2246496,41	Геодезический метод	0.50	-
394	464473,16	2246496,04	Геодезический метод	0.50	-
395	464473,53	2246498,35	Геодезический метод	0.50	-
396	464471,21	2246498,72	Геодезический метод	0.50	-
393	464470,84	2246496,41	Геодезический метод	0.50	-
397	464659,16	2246460,96	Геодезический метод	0.50	-
398	464661,48	2246460,59	Геодезический метод	0.50	-
399	464661,85	2246462,90	Геодезический метод	0.50	-
400	464659,53	2246463,27	Геодезический метод	0.50	-
397	464659,16	2246460,96	Геодезический метод	0.50	-
401	464845,95	2246423,79	Геодезический метод	0.50	-
402	464848,27	2246423,42	Геодезический метод	0.50	-
403	464848,64	2246425,73	Геодезический метод	0.50	-
404	464846,32	2246426,10	Геодезический метод	0.50	-
401	464845,95	2246423,79	Геодезический метод	0.50	-
			Геодезический метод	0.50	-
405	465042,32	2246386,90	Геодезический метод	0.50	-
406	465044,64	2246386,53	Геодезический метод	0.50	-
407	465045,01	2246388,84	Геодезический метод	0.50	-
408	465042,69	2246389,21	Геодезический метод	0.50	-
405	465042,32	2246386,90	Геодезический метод	0.50	-
409	465222,91	2246351,95	Геодезический метод	0.50	-
410	465225,23	2246351,58	Геодезический метод	0.50	-
411	465225,60	2246353,89	Геодезический метод	0.50	-
412	465223,28	2246354,26	Геодезический метод	0.50	-
409	465222,91	2246351,95	Геодезический метод	0.50	-
413	465420,53	2246314,52	Геодезический метод	0.50	-
414	465422,85	2246314,15	Геодезический метод	0.50	-
415	465423,22	2246316,46	Геодезический метод	0.50	-
416	465420,90	2246316,83	Геодезический метод	0.50	-
413	465420,53	2246314,52	Геодезический метод	0.50	-
417	465618,78	2246276,14	Геодезический метод	0.50	-
418	465621,10	2246275,77	Геодезический метод	0.50	-
419	465621,47	2246278,08	Геодезический метод	0.50	-
420	465619,15	2246278,45	Геодезический метод	0.50	-
417	465618,78	2246276,14	Геодезический метод	0.50	-
421	465810,51	2246239,98	Геодезический метод	0.50	-

422	465812,83	2246239,61	Геодезический метод	0.50	-
423	465813,20	2246241,92	Геодезический метод	0.50	-
424	465810,88	2246242,29	Геодезический метод	0.50	-
421	465810,51	2246239,98	Геодезический метод	0.50	-
425	466004,51	2246203,79	Геодезический метод	0.50	-
426	466006,83	2246203,42	Геодезический метод	0.50	-
427	466007,20	2246205,73	Геодезический метод	0.50	-
428	466004,88	2246206,10	Геодезический метод	0.50	-
425	466004,51	2246203,79	Геодезический метод	0.50	-
429	466195,94	2246166,94	Геодезический метод	0.50	-
430	466198,26	2246166,57	Геодезический метод	0.50	-
431	466198,63	2246168,88	Геодезический метод	0.50	-
432	466196,31	2246169,25	Геодезический метод	0.50	-
429	466195,94	2246166,94	Геодезический метод	0.50	-
433	466380,09	2246131,97	Геодезический метод	0.50	-
434	466382,41	2246131,60	Геодезический метод	0.50	-
435	466382,78	2246133,91	Геодезический метод	0.50	-
436	466380,46	2246134,28	Геодезический метод	0.50	-
433	466380,09	2246131,97	Геодезический метод	0.50	-
437	466513,73	2246104,74	Геодезический метод	0.50	-
438	466519,83	2246104,78	Геодезический метод	0.50	-
439	466519,79	2246110,88	Геодезический метод	0.50	-
440	466513,69	2246110,84	Геодезический метод	0.50	-
437	466513,73	2246104,74	Геодезический метод	0.50	-
441	466583,62	2246148,31	Геодезический метод	0.50	-
442	466585,57	2246149,61	Геодезический метод	0.50	-
443	466584,26	2246151,57	Геодезический метод	0.50	-
444	466582,31	2246150,27	Геодезический метод	0.50	-
441	466583,62	2246148,31	Геодезический метод	0.50	-
445	466716,90	2246235,80	Геодезический метод	0.50	-
446	466718,85	2246237,10	Геодезический метод	0.50	-
447	466717,54	2246239,06	Геодезический метод	0.50	-
448	466715,59	2246237,76	Геодезический метод	0.50	-
445	466716,90	2246235,80	Геодезический метод	0.50	-
449	466891,58	2246350,35	Геодезический метод	0.50	-
450	466893,53	2246351,65	Геодезический метод	0.50	-
451	466892,22	2246353,61	Геодезический метод	0.50	-
452	466890,27	2246352,31	Геодезический метод	0.50	-
449	466891,58	2246350,35	Геодезический метод	0.50	-
453	467049,28	2246454,62	Геодезический метод	0.50	-
454	467051,23	2246455,92	Геодезический метод	0.50	-
455	467049,92	2246457,88	Геодезический метод	0.50	-
456	467047,97	2246456,58	Геодезический метод	0.50	-
453	467049,28	2246454,62	Геодезический метод	0.50	-
457	467185,99	2246548,49	Геодезический метод	0.50	-
458	467187,94	2246549,79	Геодезический метод	0.50	-
459	467186,63	2246551,75	Геодезический метод	0.50	-
460	467184,68	2246550,45	Геодезический метод	0.50	-
457	467185,99	2246548,49	Геодезический метод	0.50	-

461	467375,97	2246549,57	Геодезический метод	0.50	-
462	467378,32	2246549,53	Геодезический метод	0.50	-
463	467378,36	2246551,87	Геодезический метод	0.50	-
464	467376,01	2246551,91	Геодезический метод	0.50	-
461	467375,97	2246549,57	Геодезический метод	0.50	-
465	467510,01	2246551,87	Геодезический метод	0.50	-
466	467512,36	2246551,83	Геодезический метод	0.50	-
467	467512,40	2246554,17	Геодезический метод	0.50	-
468	467510,05	2246554,21	Геодезический метод	0.50	-
465	467510,01	2246551,87	Геодезический метод	0.50	-

3. Сведения о характерных точках части (частей) границы объекта

Обозначение характерных точек части границы	Координаты, м		Метод определения координат характерной точки	Средняя квадратическая погрешность положения характерной точки (Mt), м	Описание обозначения точки на местности (при наличии)
	X	Y			
<b>1</b>	<b>2</b>	<b>3</b>	<b>4</b>	<b>5</b>	<b>6</b>
-	-	-	-	-	-

### Раздел 3

#### Сведения о местоположении измененных (уточненных) границ объекта

1. Система координат -

2. Сведения о характерных точках границ объекта

Обозначение характерных точек границ	Существующие координаты, м		Измененные (уточненные) координаты, м		Метод определения координат характерной точки	Средняя квадратическая погрешность положения характерной точки (Mt), м	Описание обозначения точки на местности (при наличии)
	X	Y	X	Y			
1	2	3	4	5	6	7	8
-	-	-	-	-	-	-	

3. Сведения о характерных точках части (частей) границы объекта

Обозначение характерных точек части границы	Существующие координаты, м		Измененные (уточненные) координаты, м		Метод определения координат характерной точки	Средняя квадратическая погрешность положения характерной точки (Mt), м	Описание обозначения точки на местности (при наличии)
	X	Y	X	Y			
1	2	3	4	5	6	7	8
-	-	-	-	-	-	-	

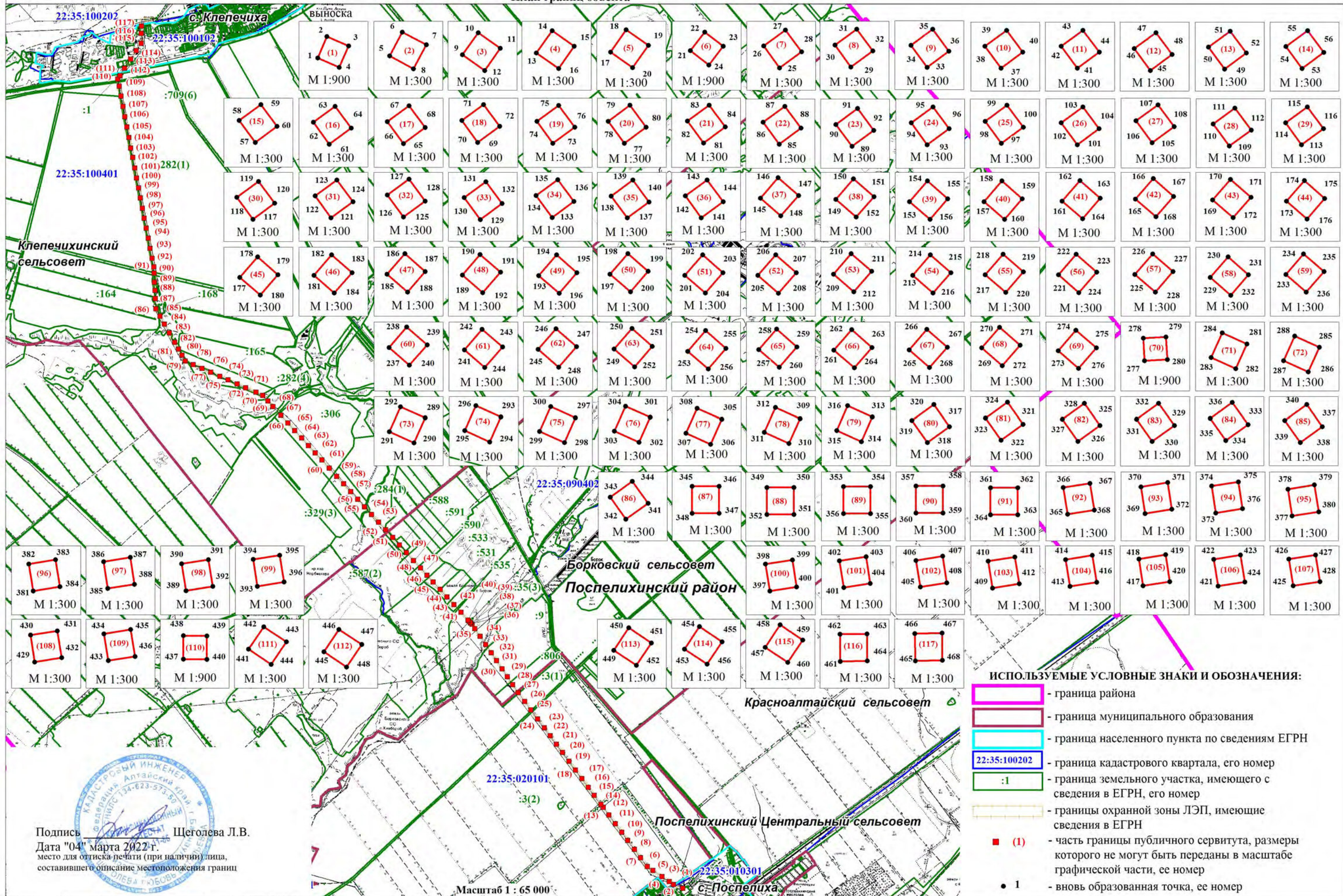


# ОПИСАНИЕ МЕСТОПОЛОЖЕНИЯ ГРАНИЦ

Публичный сервитут в отношении земель для эксплуатации существующей воздушной линии ВЛ 110 кВ ПК-69 "Поспелихинская-Клепечихинская" ПАО "Россети Сибирь" (Филиал ПАО "Россети Сибирь" - "Алтайэнерго") в составе Поспелихинского электросетевого комплекса №3-9, расположенной в Поспелихинском районе Алтайского края

(наименование объекта)

План границ объекта



**ИСПОЛЬЗУЕМЫЕ УСЛОВНЫЕ ЗНАКИ И ОБОЗНАЧЕНИЯ:**

- граница района
- граница муниципального образования
- граница населенного пункта по сведениям ЕГРН
- 22:35:100202 - граница кадастрового квартала, его номер
- :1 - граница земельного участка, имеющего сведения в ЕГРН, его номер
- границы охранной зоны ЛЭП, имеющие сведения в ЕГРН
- (1) - часть границы публичного сервитута, размеры которого не могут быть переданы в масштабе графической части, ее номер
- 1 - вновь образованная точка, ее номер

Подпись \_\_\_\_\_ Щеголева Л.В.  
 Дата "04" марта 2022 г.  
 место для оттиска печати (при наличии) лица, составившего описание местоположения границ



Масштаб 1 : 65 000